

De Heathrow à Londres avec Claire de Londres

*Comment aller de l'aéroport
à Londres et retour*

ClairedeLondres.com





Chers Amis,

Je suis ravie de vous offrir ce guide gratuit pour que vous puissiez voyager à Londres en toute sérénité.

Grâce à lui, vous pourrez vous concentrer sur l'essentiel : vos plannings quotidiens et vos itinéraires. Ce sont ces éléments qui feront toute la différence pendant votre séjour londonien.

Pour vous aider dans vos préparatifs, j'ai conçu une collection d'ebooks disponible sur mon site [Clairedelondres.com](https://clairedelondres.com) vous aurez ainsi en main toutes les informations pour organiser le voyage parfait pour vous et votre famille.

Je vous souhaite une excellente préparation!

Claire de Londres



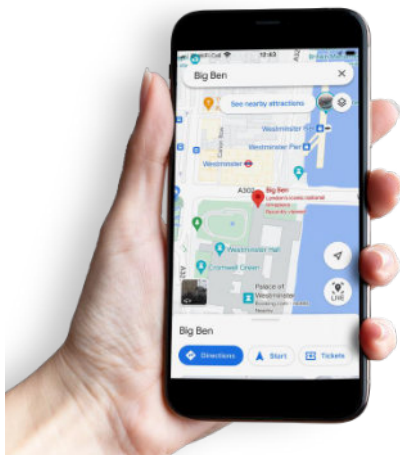
Pour plus de conseils et d'informations pour préparer votre voyage à Londres, rendez-vous sur mon site :

<https://clairedelondres.com>

Les Apps indispensables à Londres

Avant votre départ, c'est le moment idéal pour vous familiariser avec le métro de Londres. En prenant un peu de temps pour étudier le réseau, vous serez parfaitement préparé pour vous déplacer dans la ville dès votre arrivée.

Avec les bonnes applications installées, votre téléphone portable vous sera très utile à Londres.



Google Map



Pour tirer le meilleur parti des informations fournies dans mes ebooks, je vous recommande vivement d'installer Google Maps sur votre téléphone portable.

Citymapper



L'application Citymapper est un must pour se déplacer à Londres ! Elle vous facilitera la vie en vous aidant à planifier efficacement vos trajets en métro et en bus. Avec sa prise en main intuitive et ses informations complètes, elle sera votre compagnon de voyage idéal pour explorer la ville en toute sérénité.

Télécharger le plan du métro



Il est recommandé de se familiariser avec le réseau du métro londonien. Prenez soin de télécharger le plan officiel.



Les différentes lignes de métro sont identifiées par des couleurs uniques.

- Bakerloo Line
- Central Line
- Circle Line
- District Line
- Dockland Light Railway
- Elizabeth Line
- Hammersmith & City Line
- Jubilee Line
- Metropolitan Line
- Northern Line
- Piccadilly Line
- Victoria Line
- Waterloo & City Line

Rejoindre Londres depuis Heathrow Airport



L'aéroport de Heathrow est à 24 km du centre de Londres. Il existe plusieurs options pour se rendre de l'aéroport de Heathrow à Londres.

La ligne **Elizabeth Line** est désormais le moyen idéal pour rejoindre le cœur de Londres depuis l'aéroport d'Heathrow. Rapide et moderne, ce métro moderne vous offre un trajet direct avec plusieurs arrêts pratiques, vous rapprochant ainsi de votre destination finale.

Bien que le **Heathrow Express** reste une option pour atteindre rapidement la gare de Paddington, son coût élevé et l'arrivée de l'Elizabeth Line en font une alternative moins attrayante aujourd'hui.

Pour les voyageurs soucieux de leur budget, la **Piccadilly Line** reste une option intéressante. Certes, le trajet est plus long (environ 50 minutes), mais c'est la solution la plus économique. De plus, elle peut s'avérer avantageuse si votre destination se trouve dans le sud de Londres, contrairement à la Elizabeth Line qui dessert principalement le centre et le nord de la capitale.

Chaque option a ses avantages, mais l'Elizabeth Line offre vraiment le meilleur compromis entre rapidité, confort et aspect pratique pour la plupart des voyageurs.

L'option confort

Si vous recherchez le confort ou souhaitez voyager comme une star, vous pouvez faire appel à un chauffeur privé qui vous attendra à l'arrivée, portera vos bagages et vous conduira à votre hôtel. Cette option n'est pas excessivement plus coûteuse, généralement autour de £100. Vous pouvez obtenir le prix exact avant de réserver.

Carrot Car

<https://carrotcars.co.uk/>

Twelve Transfers

<https://www.twelvetransfers.co.uk/>

2 Friends Minicabs

<https://2friendsminicabs.com/>

Rejoindre Londres efficacement

Depuis Heathrow vous pouvez rejoindre plusieurs destinations à Londres : La gare de **London Paddington**, la gare de **London Liverpool Street**, mais aussi un bon nombre de stations de métro.

Le choix dépendra de votre destination finale, la **Elizabeth Line** et la **Piccadilly Line** sont vos meilleures options. L'avantage est que ces deux lignes font partie intégrante du réseau de métro londonien. Cela signifie que vous pouvez acheter vos titres de transport pour votre séjour directement à la station de l'aéroport. Pour plus de détails sur les transports à Londres, n'hésitez pas à consulter mon guide : Les Transports à Londres avec Claire de Londres.

Je vous conseille vivement d'utiliser des applications comme Google Maps ou Citymapper. Ces outils pratiques vous permettront de localiser précisément votre destination finale et de comparer les itinéraires. Ainsi, vous pourrez opter pour le trajet le plus adapté à vos besoins.

Pour plus de conseils et d'informations pour préparer votre voyage à Londres, rendez-vous sur mon site :

<https://clairedelondres.com>

Où déposer vos bagages à Londres ?



Des consignes à bagages sont disponibles dans les gares de Londres, mais il existe des alternatives moins chères.

Les bagages sont une nécessité lorsque vous voyagez, mais à votre arrivée, ils peuvent devenir un petit défi. Tous les hôtels ne sont pas disposés à les prendre en charge avant l'heure d'enregistrement, et le jour du départ, vous pourriez vous retrouver avec vos valises après avoir quitté l'hôtel. Ne vous inquiétez pas, il existe de nombreuses solutions à Londres. Voici mes recommandations...

Les consignes en gare

Les gares principales de Londres offrent un service de consigne à bagages sur place. Cette option flexible ne nécessite pas de réservation préalable, mais elle est généralement plus coûteuse que d'autres solutions de stockage de bagages.

Gare de St Pancras International (en provenance de l'aéroport de Luton) : Consigne disponible dans le hall principal

Gare de King's Cross (pour l'Eurostar) : Service de consigne dans le hall principal

Gare de Euston (pour les Studios Harry Potter) : Consigne située près des quais 16 à 18

Gare de Liverpool Street (en provenance de l'aéroport de Stansted) : Consigne au quai 10

Gare de London Bridge (pour l'aéroport de Gatwick): Consignes près de la station de taxis

Gare de Paddington (en transit depuis l'aéroport d'Heathrow) : Service de consigne sur le quai 12

Gare de Victoria (pour l'aéroport de Gatwick) : Consigne à bagages proche du quai 8

Horaires d'ouverture :

- Lundi à jeudi : 8h à 21h
- Vendredi à dimanche : 8h à 23h

La solution économique

Des alternatives aux consignes en gare existent à proximité, souvent plus économiques. Des plateformes comme **Nanny Bag**, **Radical Storage** ou **Luggage Hero** proposent un réseau étendu de commerces et restaurants partenaires pour la garde de bagages. Une réservation préalable ou le jour même est nécessaire, avec paiement en ligne. Cette option offre des tarifs avantageux et une grande variété de points de dépôt. C'est la solution que je vous recommande.

Nannybag

<https://www.nannybag.com/>



Scanner ou cliquer le QR code

Radical Storage

<https://radicalstorage.com/>



Scanner ou cliquer le QR code

Luggage Hero

<https://luggagehero.com/>



Scanner ou cliquer le QR code

De Heathrow Airport à London Liverpool Street

Voyage aller

Tableau des départs en temps réel



Scanner ou cliquer le QR code

Arrivée à la gare de London Liverpool Street

Les lignes de métro depuis cette gare



Plan du métro de Londres



Scanner ou cliquer le QR code

Les trains depuis l'aéroport

Elizabeth line

31 minutes (3 stops - sans changement)



*Voici la page à imprimer et à prendre avec vous le
jour de votre voyage.*

De London Liverpool Street à Heathrow Airport

Voyage Retour

Tableau des départs en temps réel



Scanner ou cliquer le QR code

Départ de la gare de

London Liverpool Street

Optimisez votre temps à Londres. Le jour du départ, dans votre planning, mettez une visite sur une ligne directe vers cette gare. Cette astuce de planning vous permettra de profiter pleinement de Londres jusqu'à la dernière minute.

Les trains vers l'aéroport

Elizabeth line

31 minutes (3 stops - sans changement)



Les lignes de métro pour rejoindre la gare

-  Central Line
-  Circle Line
-  Elizabeth Line
-  Hammersmith & City Line
-  Metropolitan Line



Imprimez aussi cette page pour la fin de votre séjour et le voyage de retour.

De Heathrow Airport à London Paddington Station

Voyage aller

Tableau des départs en temps réel



Scanner ou cliquer le QR code

Arrivée à la gare de **London Paddington**

Les lignes de métro depuis cette gare



Plan du métro de Londres



Scanner ou cliquer le QR code

Les trains depuis l'aéroport

Elizabeth line

27 minutes (3 stops - sans changement)



Heathrow Express

21 minutes (direct - sans changement)



Voici la page à imprimer et à prendre avec vous le jour de votre voyage.

De London Paddington à Heathrow Airport

Voyage Retour

Tableau des départs en temps réel



Scanner ou cliquer le QR code

Départ de la gare de

London Paddington

Optimisez votre temps à Londres. Le jour du départ, dans votre planning, mettez une visite sur une ligne directe vers cette gare. Cette astuce de planning vous permettra de profiter pleinement de Londres jusqu'à la dernière minute.

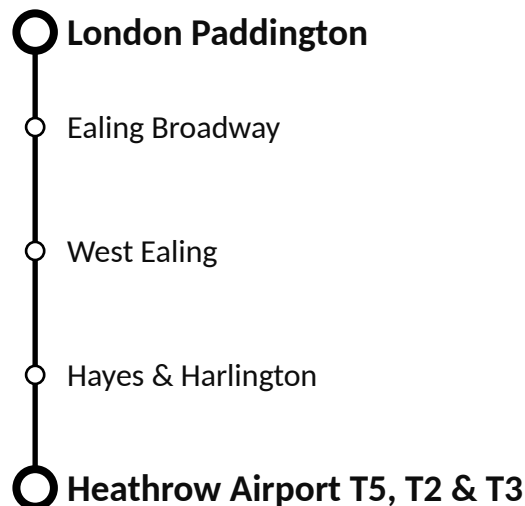
Les lignes de métro pour rejoindre la gare

	Bakerloo Line
	Circle Line
	District Line
	Hammersmith & City Line
	Elizabeth Line

Les trains vers l'aéroport

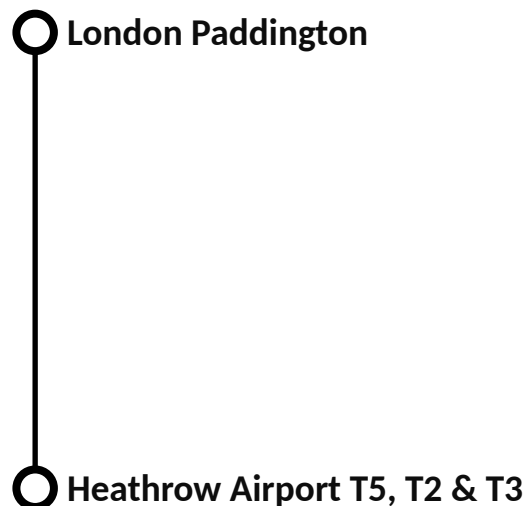
Elizabeth line

31 minutes (3 stops - sans changement)



Heathrow Express

21 minutes (direct - sans changement)



Imprimez aussi cette page pour la fin de votre séjour et le voyage de retour.



*Si vous avez apprécié ce guide, alors
vous allez aimer celui-ci !*

Le Guide de Claire de Londres



*Le guide complet pour organiser
facilement votre séjour à Londres!*

Disponible sur clairedelondres.com